

Le SIA lance sa première application mobile grand public d'information aéronautique

SOFIA VAC

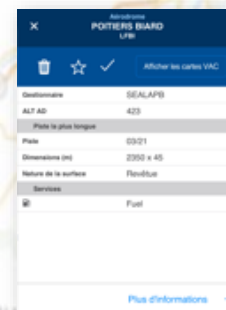
Disponible sur l'Apple Store et sur Google Play, au format tablette dans un premier temps, cette application permet au SIA de faire un grand pas dans la digitalisation de la diffusion de l'information aéronautique.

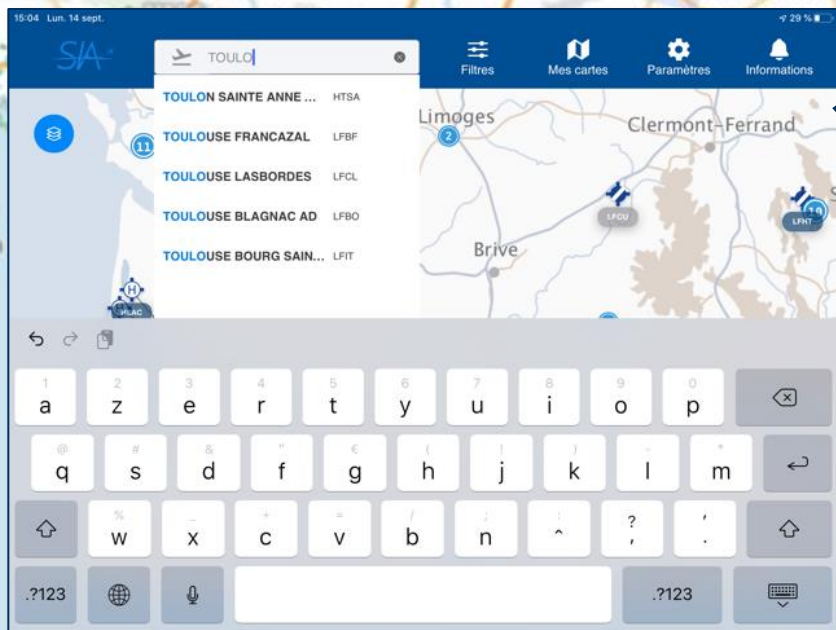
Conçue en collaboration avec les différents services de la DSNA et en étroite relation avec les futurs utilisateurs (pilotes, fédérations), elle permet d'accéder à des données aéronautiques à jour et géolocalisées sur des terminaux mobiles. Elle apporte une aide supplémentaire au pilote dans la **préparation de son vol** en situation de mobilité tout en garantissant la **fiabilité des informations**.

SOFIA VAC permet de consulter les **cartes VAC** ainsi que de visualiser sur un **fond cartographique** d'autres informations, notamment les espaces aériens.

Le pilote peut télécharger les cartes en local afin de les consulter hors ligne. Si des **mise à jour** sont disponibles, il est alerté et peut ainsi être assuré de disposer d'informations actualisées présentes sur sa tablette.

Le SIA envisage de faire évoluer le service très régulièrement, permettant ainsi de répondre aux besoins exprimés par les pilotes.

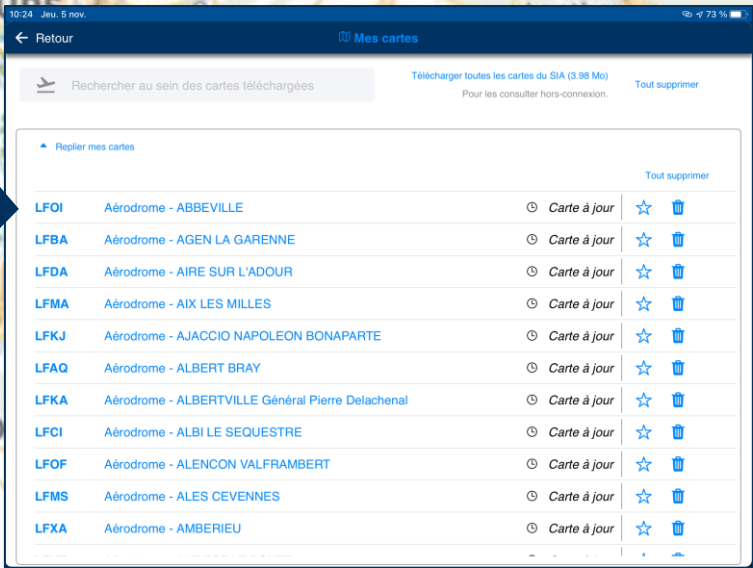




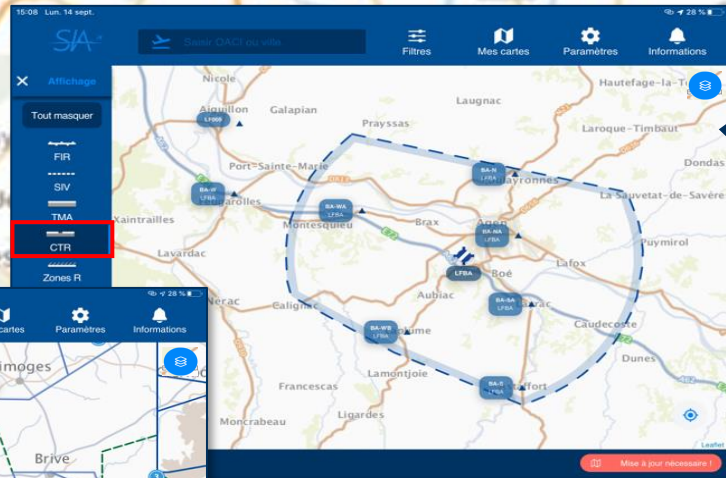
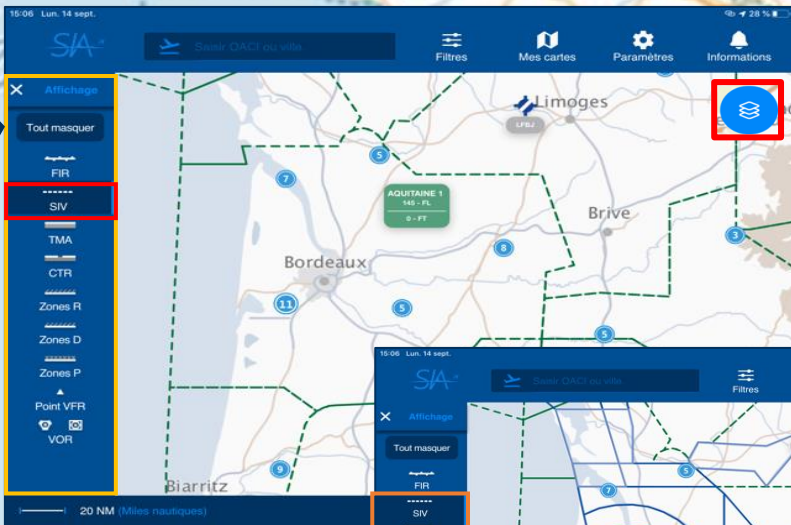
Une recherche facilitée via le nom du terrain ou son code OACI

La restitution graphique s'appuie sur l'API de l'IGN et sur une plateforme de web services sécurisée, déployée et gérée par le SIA, accessible uniquement à cette application.

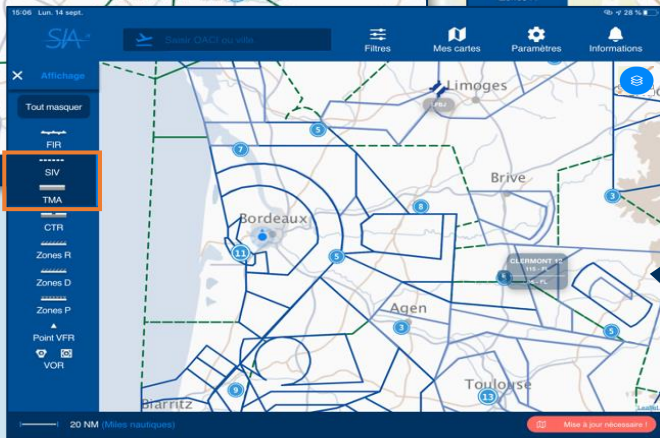
Les cartes de votre choix présentes en local sur votre tablette



Affichez ou masquez les informations de votre choix



Visualisez les informations pertinentes pour votre vol : CTR, points VFR



Visualisez les informations concernant les espaces aériens métropolitains